





LEGENDE



HOT SPOTS // Maßnahmen zur Reduktion der lokalen Wärmebelastung notwendig

-  Sehr hohe thermische Belastung
-  Hohe thermische Belastung



KALTLUFTSTRÖME UND KALTLUFTABFLÜSSE // Maßnahme: Sicherung der Funktionsfähigkeit (→ Maßnahmensteckbrief 1.6)

-  Übergeordnete Kaltluftströme
-  Lokal wirksame Kaltluftabflüsse




BESTEHENDE ÖFFENTLICHE GRÜN- UND FREIFLÄCHEN // Maßnahmen: Erhalt und Aufwertung (→ Maßnahmensteckbriefe 1.7 und 1.11)

-  Multifunktionale Parkanlagen mit herausragender Erholungsfunktion (> 0,5 ha)
-  Potenzialflächen // Große öffentliche Grünflächen mit bedeutender Erholungsfunktion aber eingeschränkter Nutzbarkeit



ZIELKONZEPT GRÜNE VERNETZUNG // Maßnahmen: Klimaangepasste Gestaltung und Schaffung eines durchgängigen Fuß- und Radverkehrs (→ Maßnahmensteckbrief 1.4)

-  Grünes Band (von Dagersheim bis in den Böblinger Süden)
-  Grüne Achsen (größtenteils straßenbegleitend)


Vitale Gewässerräume (sofern nicht Teil des Grünen Bandes)

-  Grüne Siedlungsränder
-  Lebendige Waldsäume
-  Schaffung und Aufwertung von Querungsmöglichkeiten (sofern nicht bereits erfolgt)


NAHERHOLUNGSGEBIETE // Maßnahmen: Naherholungsfunktion stärken (s. Maßnahmensteckbrief 1.5)

-  Streuobstwiesen (hohe Bedeutung für Naherholung und Biodiversität)
-  Wald (hohe Bedeutung für Naherholung und Biodiversität)

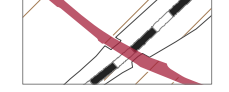
Strukturreiche Offenlandflächen // hohe Bedeutung als Kaltluftentstehungsgebiet sowie für Naherholung und Biodiversität

-  Strukturreiche Offenlandflächen // hohe Bedeutung als Kaltluftentstehungsgebiete


BEREICHE MIT MANGELNDER VERSORGUNG MULTIFUNKTIONALER PARKANLAGEN UND HOCHWERTIGEN NAHERHOLUNGSGEBIETEN

-  Suchräume für verschiedene Maßnahmen im Stadtgebiet, u.a. Schaffung und Aufwertung von öffentlichen Grün- und Freiflächen und Pocket Parks / Stärkung der Naherholungsfunktion der angrenzenden Landschaftsräume




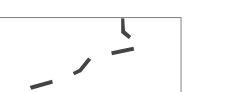
BARRIEREN

-  Straßen mit hoher Barrierewirkung, Lärm- und Schadstoffbelastung / Bahntrasse

ÖPNV - GESTÜTZTE SIEDLUNGSENTWICKLUNG

-  Haltestellen S-Bahn und Schönbuch - Bahn // Einzugsgebiet um die Haltestellen im 500m-Radius (rote Strichlinie)

NUTZUNGEN

-  Allgemeine Siedlungsgebiete
-  Gewerbegebiete
-  Gewässer
-  Gemarkungsgrenze

faktorgrün
Partnerschaftsgesellschaft mbB
Landschaftsarchitekten bda
Beratende Ingenieure

79100 Freiburg
78628 Rothweil
69115 Heidelberg
70565 Stuttgart

Merchauerstr. 110
Eisenbahnstr. 26
Franz-Knauff-Str. 2-4
Schöckelriedstr. 4

Tel. 0761 - 707 647 0
Tel. 0741 - 157 05
Tel. 06221 - 985 41 0
Tel. 0711 - 48 999 48 0

freiburg@faktorgruen.de
rothweil@faktorgruen.de
heidelberg@faktorgruen.de
stuttgart@faktorgruen.de
www.faktorgruen.de

Auftraggeber **Stadt Böblingen**

Projekt **Klimaanpassungskonzept**

Maßnahme

Planbezeichnung **Gesamtplan**

Leistungsphase	Plannr.	Bearbeiter
Maßstab	Projektnr.	Datum
Datei	Plangröße	